



PAINEL DE MONITORAMENTO DA EXECUÇÃO FÍSICA E FINANCEIRA DOS RECURSOS FIP

Atualizado em 30/09/2018

Título do Projeto:

Gestão Integrada da Paisagem no Bioma Cerrado

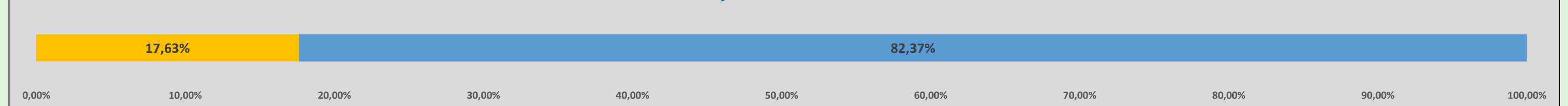
Início da Execução

16/10/2018

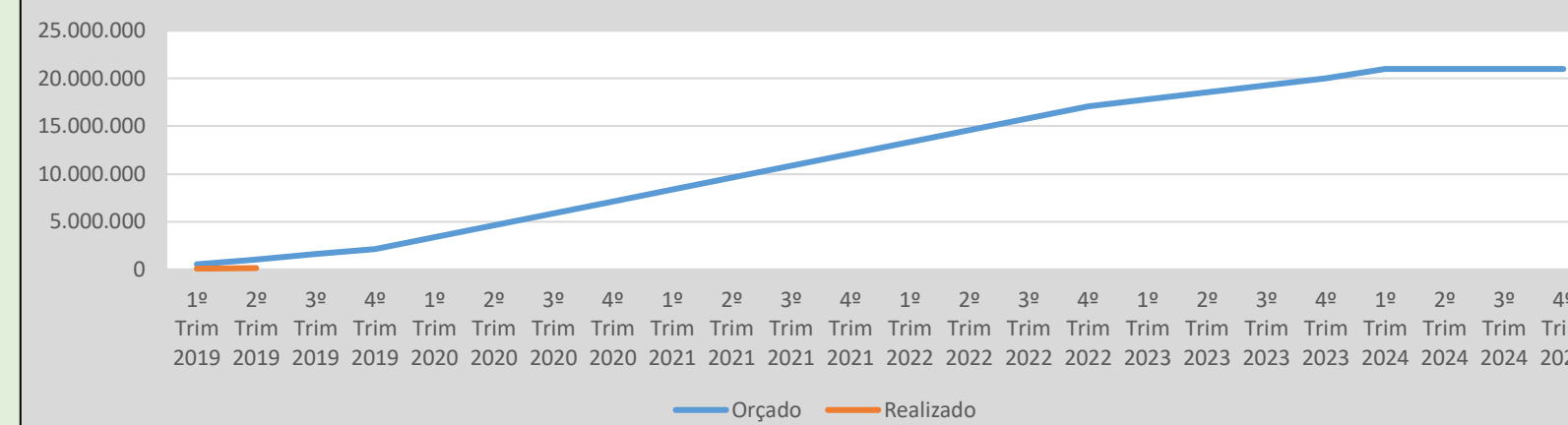
Término da Execução

29/12/2023

% Período de Execução Decorrido



Evolução Histórica da Execução Orçamentária e Financeira (Recursos FIP - Em US\$)



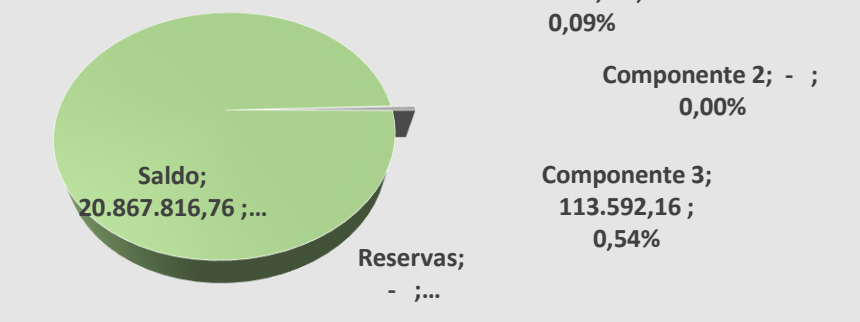
Orçamento Total (Recursos FIP) (Em US\$)

21.000.000,00

Índice de Execução Financeira Global (Recursos FIP)

0,63%

Execução Financeira por Componente (Recursos FIP - Em US\$)



Componente 1 - Desenvolvimento Institucional e Capacitação para o Manejo Paisagístico
 Componente 2 - Práticas Principais da Paisagem em Bacias Hidrográficas Escolhidas
 Componente 3 - Gestão, monitoramento e avaliação do projeto

Indicadores de Execução Física



Indicador

Meta

Situação Atual

Indicador	Meta	Situação Atual
1. Área de terra onde as práticas de conservação e restauração foram adotadas. (hectare - ha)	7.000	0
2. Proprietários de terras adotando práticas de conservação e restauração ambiental. (Número)	3.500	0
3. Área de terra onde práticas agrícolas de emissão de carbono foram adotadas. (hectare - ha)	100.000	0
4. Agricultores adotando tecnologia agrícola aprimorada (Número)	4.000	0
5. Instituições providas de apoio à capacitação para melhorar a gestão de paisagens. (Número)	5	0
6. Mapas sobre o uso da terra e cobertura do solo no Bioma Cerrado são disponibilizados (TerraClass Cerrado 2016, 2018 e 2020). (Sim-1; Não-0)	1	0
7. Mapas sobre mudanças de uso e cobertura da terra em bacias hidrográficas selecionadas disponíveis são disponibilizados. (Sim-1; Não-0)	1	0
8. Bacias Hidrográficas onde os Planos de Ação foram preparados. (Número)	10	0
9. Área de terra sob o planejamento do uso da terra para a gestão da paisagem. (hectare - ha)	1.200.000	0
10. Propriedades de terra adotando ferramentas de planejamento de uso da terra para o manejo da paisagem. (Número)	4.200	0
11. Pessoas empregadas em serviços agrícolas e / ou práticas de restauração como resultado do projeto. (Número)	150	0
12. Agricultores atingidos com ativos ou serviços agrícolas (Number)	5.200	0
13. Participação dos proprietários de terras satisfeitos com os serviços de agricultura e / ou restauração fornecidos pelo projeto. (Porcentagem)	70%	0%

